

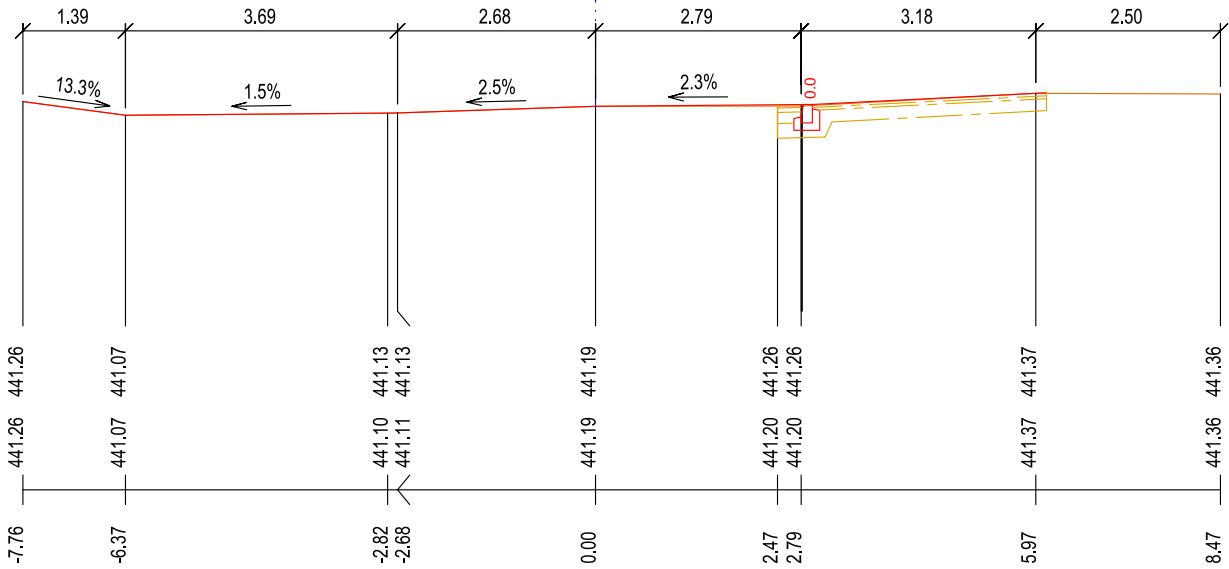
LEGENDA TYPŮ ČAR
TERÉN
UPRAV. TERÉN
NIVELETA

KÓTY NIVELETY

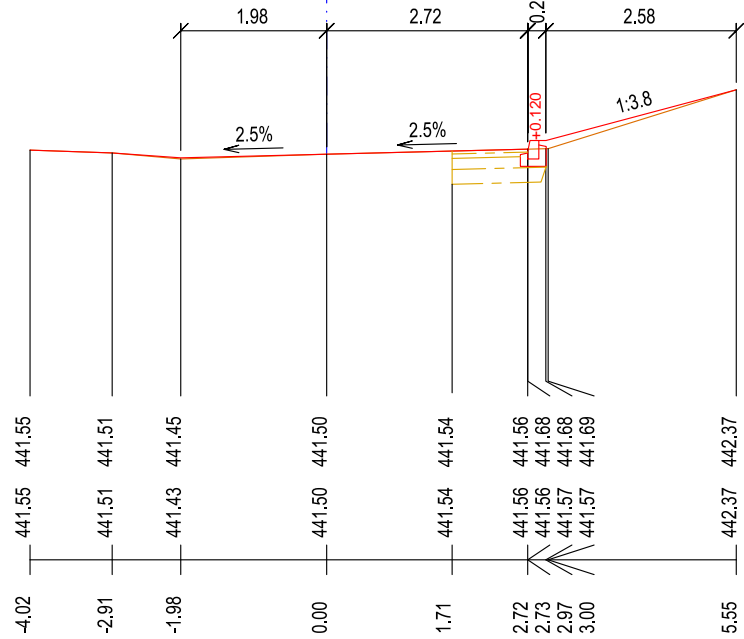
KÓTY TERÉNU
SROVNÁVACÍ ROVINA: 436

STANIČENÍ

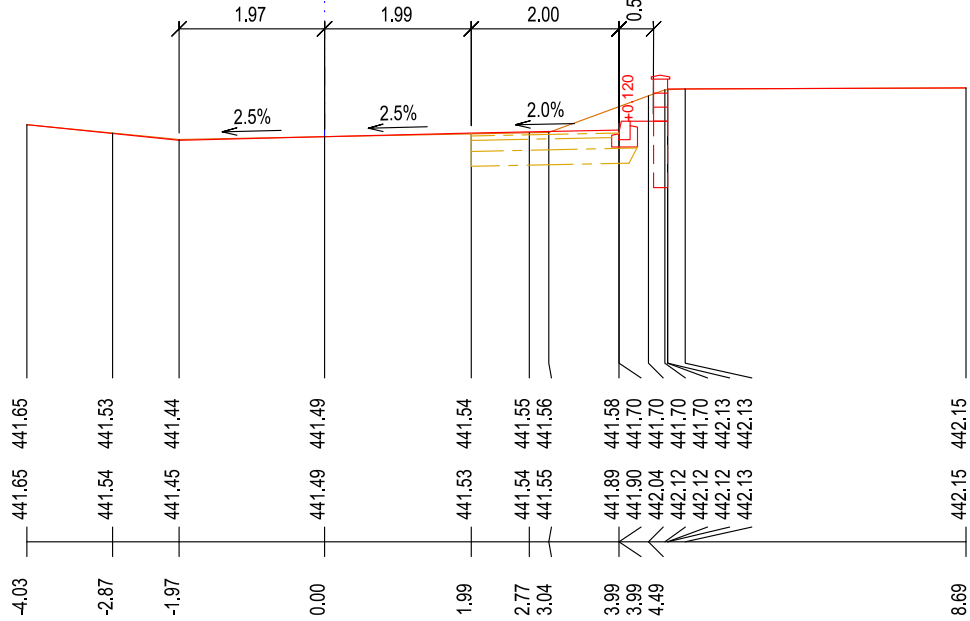
ŘEZ 21 km 0.02000 1:100



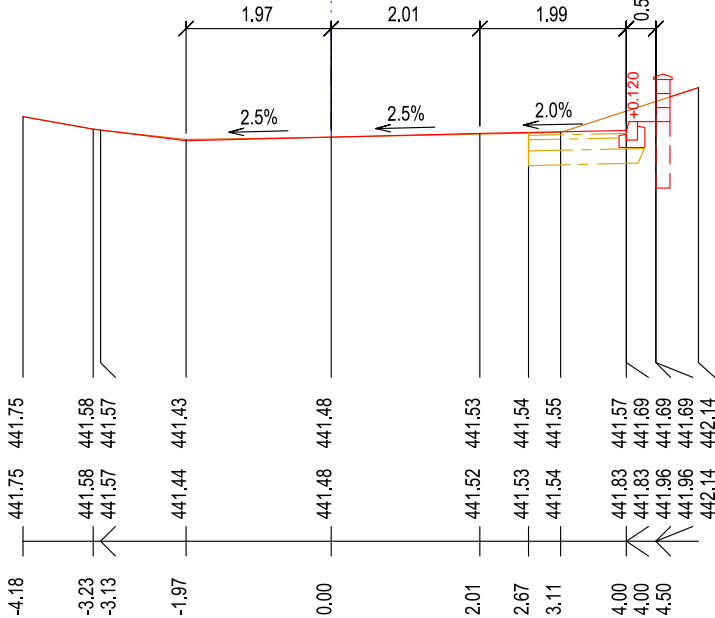
ŘEZ 22 km 0.04000 1:100



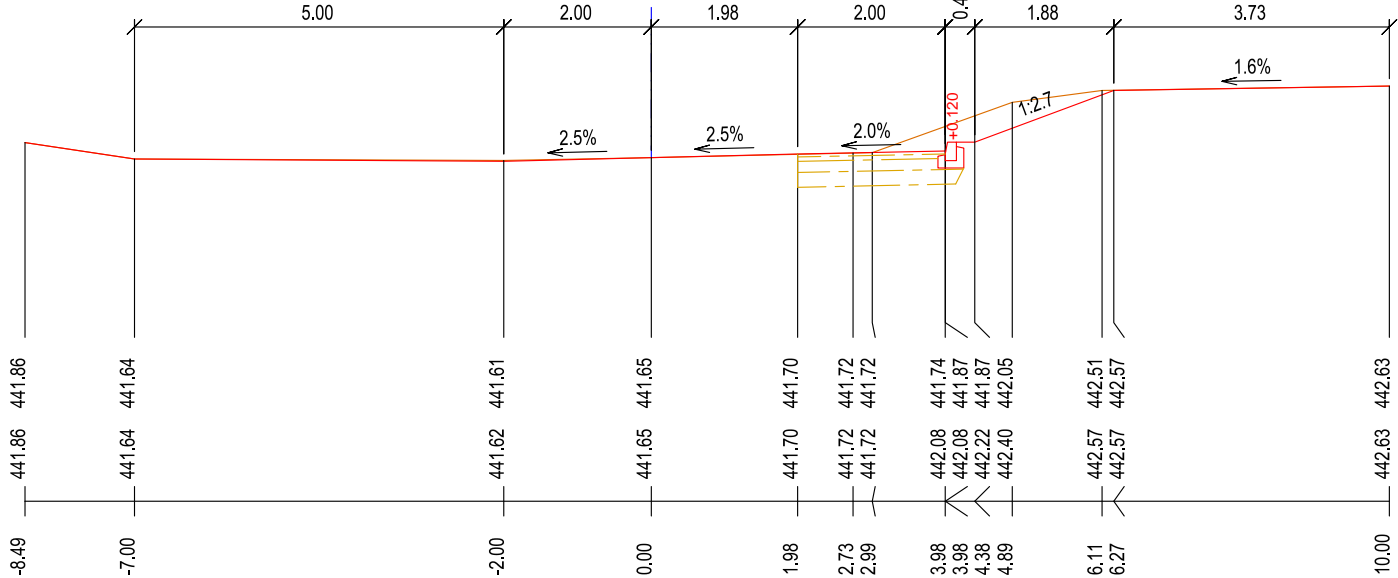
ŘEZ 23 km 0.06000 1:100



ŘEZ 24 km 0.08000 1:100



ŘEZ 25 km 0.10000 1:100



Odpovědný projektant		BARTOŇ Zbyněk		INŽENÝRSKÁ KANCELÁŘ Bartoň - Hajšman s.r.o. Zborovská 37, 301 00 PLZEŇ tel/fax 377441105, 377441117 e-mail : barton@ikplzen.cz		
Vyracoval		Pelán Martin				
Místo stavby		kat.území : Domažlice				
Kraj		PLZEŇSKÝ				
Investor		Město Domažlice				
Akce	DOMAŽLICE Revitalizace sídliště 17.listopadu			Číslo zakázky		02611
				Datum		12/2011
				Stupeň dokumentace		RDS
				Měřítko		1:100
				Číslo výkresu		C 1.112
Obsah	Příčné řezy větve "G"					